


Făget EYOC 2015

1:10000/5m



Dorotheum
Școala C. Brâncuși
Școala Octavian Goga
Apăczai Liceum



Primăria și Consiliul Local
Cluj - Napoca

Consiliul Județean Cluj
EYOC 2015 LONG
26 June

M16

Frainetto



R
R
R

EYOC 2015 Long				
	M16	6.8 km	255 m	
▷		↗ ↘	∠	
1	42	▨		<
2	58	⋯		✓
3	56	▨		<
4	49		∩	—
5	62	∩	—	
6	55	↗	∩	—
7	38	←	∩	—
8	48	∩		☐
9	50	→	∩	—
10	32	↑		○
11	47	≡	1.0	⊥
12	43	↘	∩	—
13	37	▨		< ⚡
14	100	↘		<


Harta nr. 688
Cartografiat în 2015:
Fey Sándor, Fey Klára
Field work and drawing 2015
Last field check June 2015

- | | | |
|-----------------|---|--|
| Special symbols | | Semne speciale |
| foxhole | × | viziună de vulpe |
| deep track | — | drum în debleu |
| root stock | × | buturugă / rădăcină de copac răsturnat |
| prominent tree | ○ | copac caracteristic |

○ — 110 m — ○

Făget EYOC 2015

1:10000/5m



Dorotheum
Școala C. Brâncuși
Școala Octavian Goga
Apăczai Liceum



Primăria și Consiliul Local
Cluj - Napoca

Consiliul Județean Cluj
EYOC 2015 LONG
26 June

W16

Frainetto

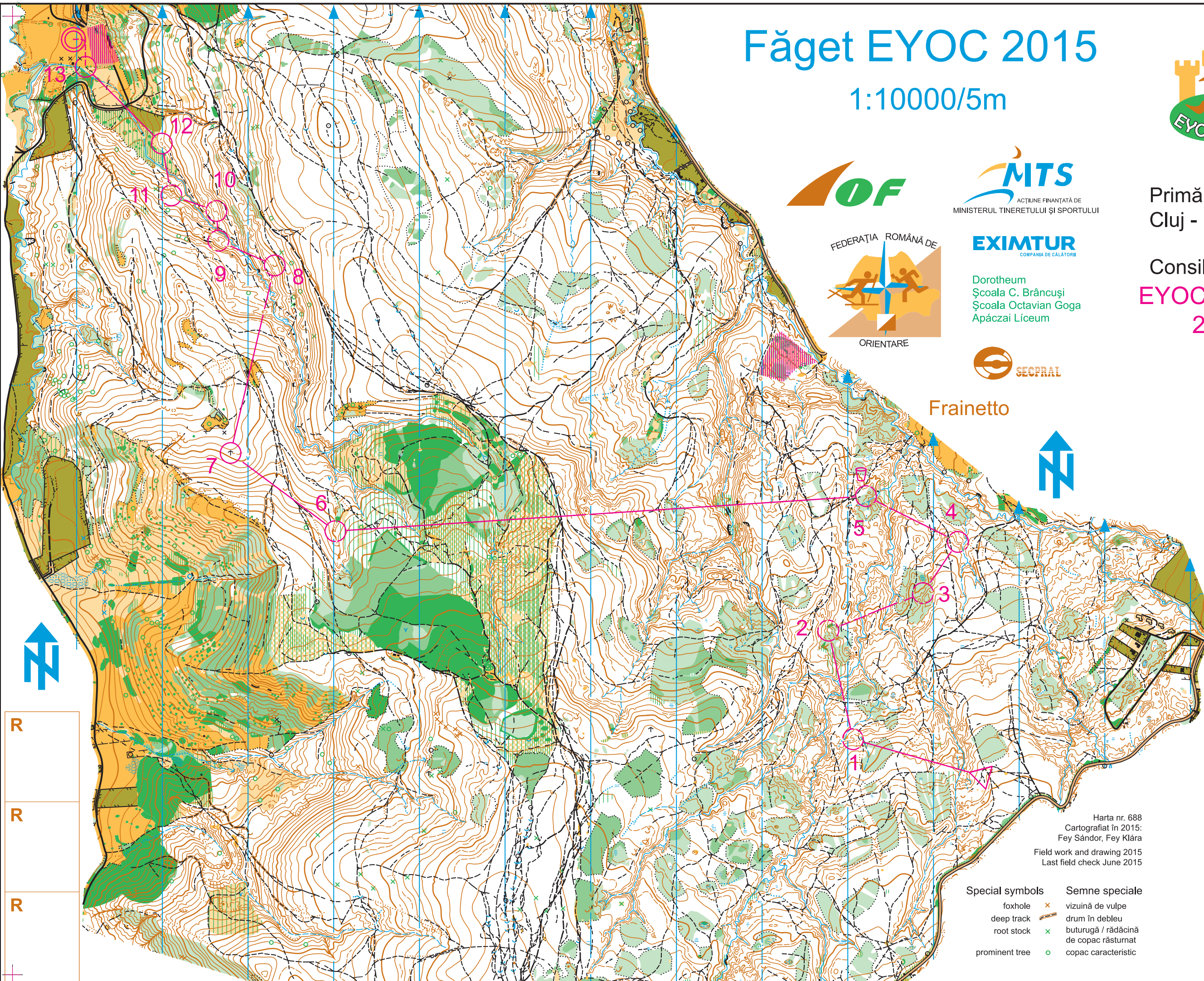


EYOC 2015 Long				
	W16	5.2 km	170 m	
▷		/ / \		
1	57	∩	—	
2	61	▷		⊙
3	62	∩	—	
4	64	∩	—	
5	59	←	∩	♻
6	31	→	∩	
7	32	↑		⊙
8	51	∪	4x4	
9	33	←	∩	—
10	36	∩	—	
11	43	↘	∩	—
12	41	∩	—	⚡
13	100	/		↙

○ — 110 m — ⊙

Harta nr. 688
Cartografiat în 2015:
Fey Sándor, Fey Klára
Field work and drawing 2015
Last field check June 2015

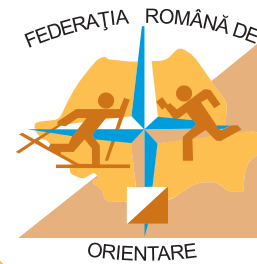
- | | |
|------------------------|--|
| Special symbols | Semne speciale |
| foxhole | x vizuină de vulpe |
| deep track | drum în debleu |
| root stock | buturugă / rădăcină de copac răsturnat |
| prominent tree | o copac caracteristic |



R
R
R

Făget EYOC 2015

1:10000/5m



Dorotheum
Școala C. Brâncuși
Școala Octavian Goga
Apăczai Liceum



Primăria și Consiliul Local
Cluj - Napoca

Consiliul Județean Cluj
EYOC 2015 LONG
26 June

M18

Frainetto

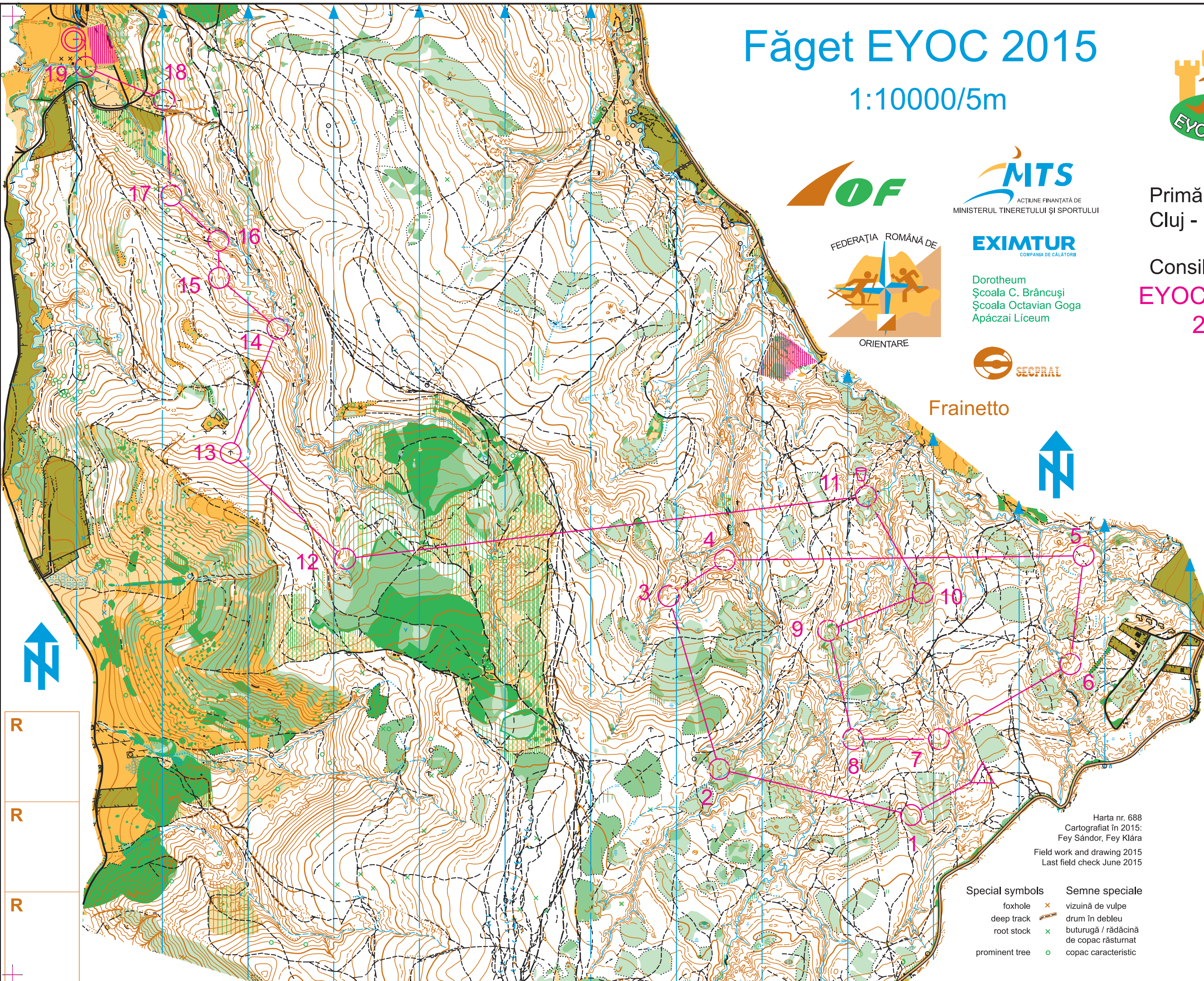


EYOC 2015 Long					
	M18	8.3 km	310 m		
▷		/ / \			
1	53	∩	—		
2	63	∪	—		
3	56	⊞			<
4	49		∩	—	
5	40	↙	∩	—	
6	39	∧			∨
7	46		∩	—	
8	57	∩	—		
9	61	∩			⊙
10	62	∩	—		
11	59	←	∩		♻
12	50	→	∩	—	
13	32	↑			⊙
14	52	○			⊙
15	35	∩	—		
16	33	←	∩	—	
17	43	↘	∩	—	
18	37	⊞			< ⚡
19	100	/			<
○				110 m	⊙

Harta nr. 688
Cartografiat în 2015:
Fey Sándor, Fey Klára
Field work and drawing 2015
Last field check June 2015


Special symbols	Semne speciale
foxhole	× vizuină de vulpe
deep track	drum în debleu
root stock	buturugă / rădăcină de copac răsturnat
prominent tree	○ copac caracteristic

R
R
R



Făget EYOC 2015

1:10000/5m



Dorotheum
Școala C. Brâncuși
Școala Octavian Goga
Apăczai Liceum



Primăria și Consiliul Local
Cluj - Napoca

Consiliul Județean Cluj
EYOC 2015 LONG
26 June

W18

Frainetto

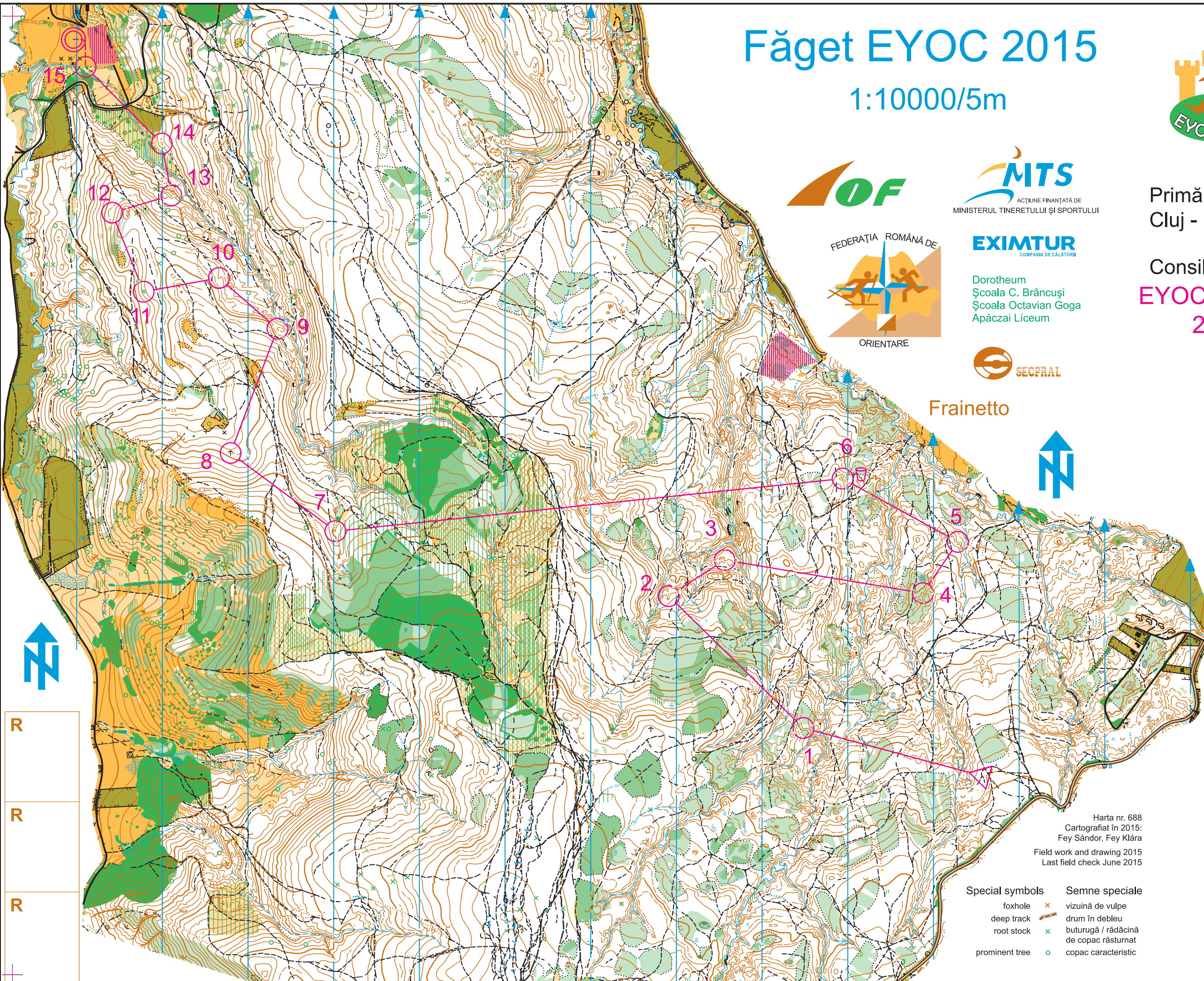


EYOC 2015 Long				
	W18	6.3 km	210 m	
▷		/ / \		
1	60	∩	—	
2	56	⊘		<
3	49		∩	—
4	62	∩	—	
5	64	∩	—	
6	48	∩		☐
7	31	→	∩	
8	32	↑		○
9	52	○		○
10	35	∩	—	
11	45	⊗	1.0	○
12	44		▷	
13	43	∩	—	
14	41	∩	—	⚡
15	100	/		<

○ — 110 m — ○

Harta nr. 688
Cartografiat în 2015:
Fey Sándor, Fey Klára
Field work and drawing 2015
Last field check June 2015

- | | |
|-----------------|--|
| Special symbols | Semne speciale |
| foxhole | x vizuină de vulpe |
| deep track | drum în debleu |
| root stock | buturugă / rădăcină de copac răsturnat |
| prominent tree | o copac caracteristic |



R
R
R

