

class:

Men A



Jelen 1:15000 e=5m  
Long Q / 23.5.2016 4/2016

EOC 2016 - long Q			
Men A	10,3 km	470 m	
1	31	↘	2.5
2	32	⊙	
3	34	↗	1.5
4	36	↘	
5	38	↑	7
6	40	↘	
7	41	U	3x2
8	67	↘	2
9	58	↘	2
10	73	←	
11	49	↗	
12	46	↑	
13	47	⊙	8x8
14	77	U	4x2
15	94	↘	3
16	59	U	2x1
17	61		1.5
18	62	U	2x1
19	97	↘	
20	100	X	

○----- 250 m -----○

|generální partner|



|hlavní partner|

newline



|pořadatel|



|tisk|



Evidence: 16.M.00010  
 Mapoval a kreslil: Bob Háj  
 Hlavní kartograf: Martin Kratochvíl  
 Vytiskl: tiskárna Záket  
 Správce mapy: D. Ales - david.ales@email.cz  
 Zpracoval a vydal: @Jesenické sdružení orientačních sportů

SPECIAL SYMBOL:  
x collapsed fodder rack

|regionální partner|



Černá Voda



Bílá Voda

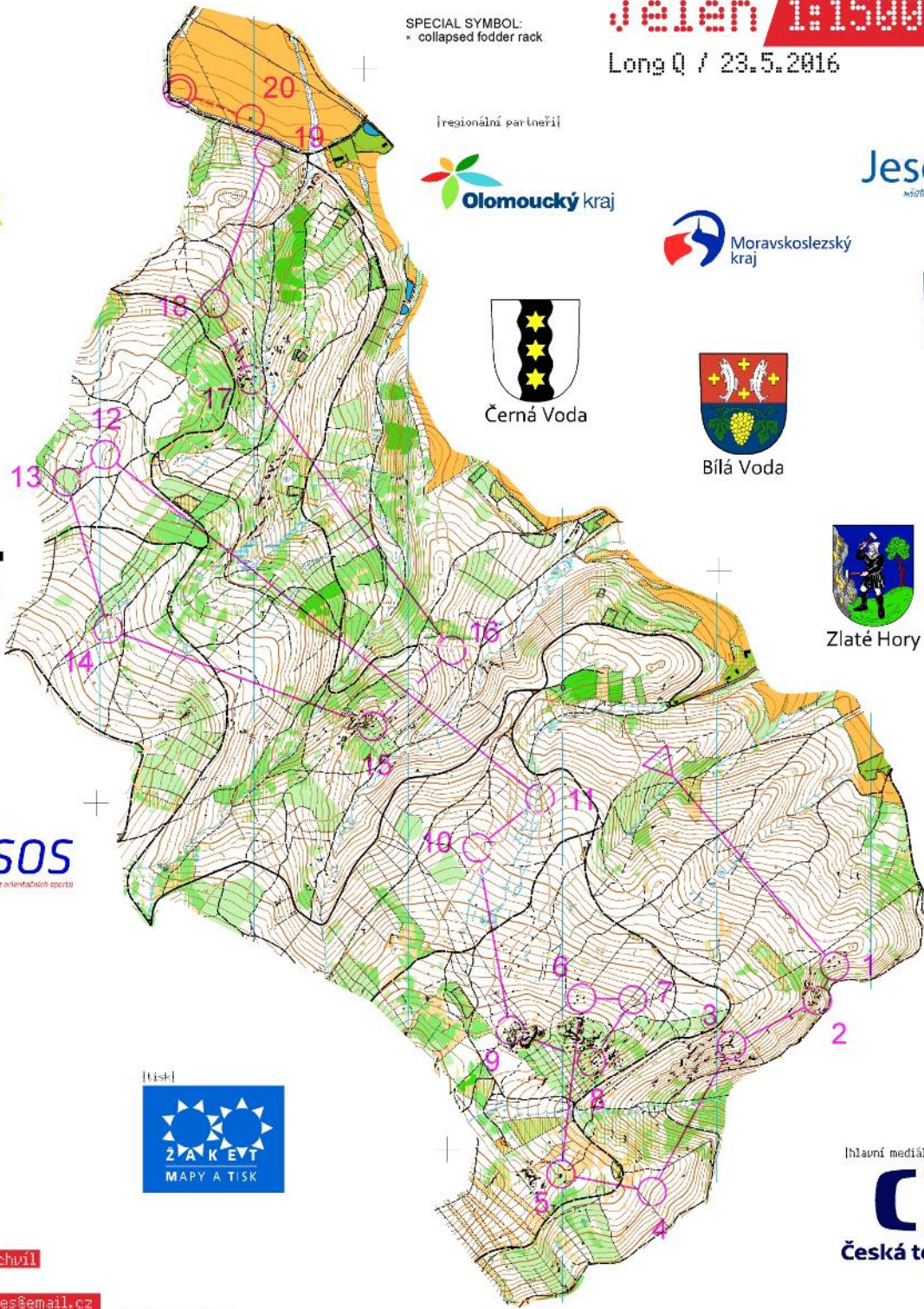


Bruntál



Zlaté Hory

Use if SI fails:



|hlavní mediální partner|



Men B

EOC 2016 - long Q			
Men B	10,3 km	440 m	
1	55 →	2.5	⊥
2	63 ←	1.5	⊥
3	37 →	1.5	⊥
4	96 →		⊥
5	40 ↘		⊥
6	56 ↗	2	⊥
7	57 →	1.5	⊥
8	43 →	1	⊥
9	44 →	1	⊥
10	49 →		⊥
11	95 →		⊥
12	46 →		⊥
13	71 →		⊥
14	48 →	2	⊥
15	59 →	2x1	⊥
16	39 →		⊥
17	64 →	1.5	⊥
18	72 →	8x2	⊥
19	97 →		⊥
20	100 →		⊥

○ — 250 m



EUROPEAN ORIENTEERING  
CHAMPIONSHIPS 2016  
21ST - 28TH MAY 2016  
JESENÍK, CZECH REPUBLIC  
WWW.EOC2016.

|generální partner|



|hlavní partner|

newline



|pořadatel|

JESENÍCKÉ SDRUŽENÍ  
ORIENTÁČNÍCH SPORTŮ

|tisk|



Evidence: 16.M.00010  
Mapoval a kreslil: Bob Háj  
Hlavní kartograf: Martin Kratochvíl  
Vytiskl: tiskárna Záket  
Správce mapy: D. Ales - david.ales@email.cz  
Zpracoval a vydal: @Jesenické sdružení orientáčnických sportů

SPECIAL SYMBOL:  
x collapsed fodder rack

|regionální partner|



Jelen 1:15000 e=5m

Long Q / 23.5.2016

4/2016

Jeseník  
místo v naší přírodě

Bruntál



Černá Voda



Bílá Voda

Use if SI fails:

R1

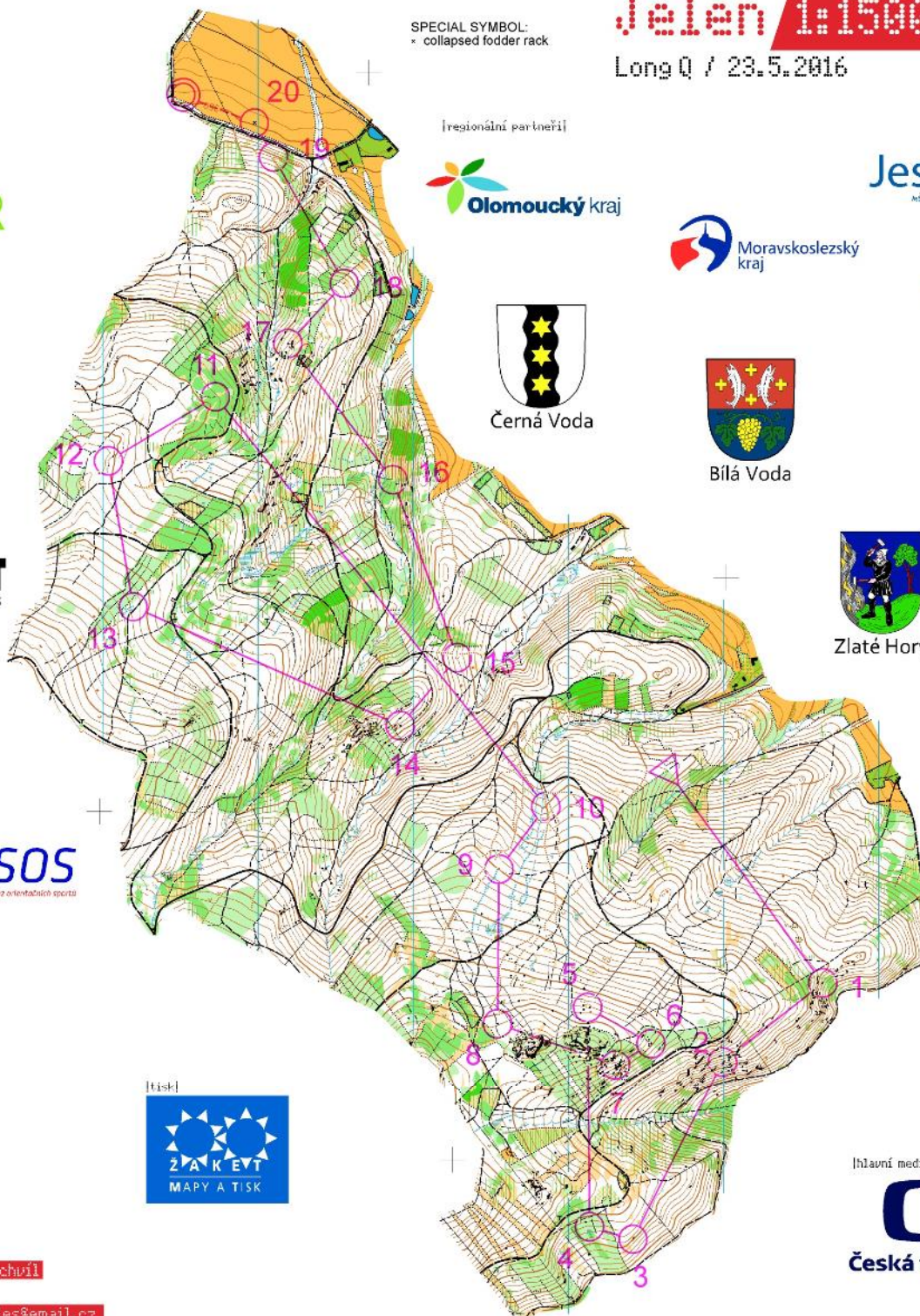
R2

R3



Zlaté Hory

|hlavní mediální partner|



class:

Men C



EUROPEAN ORIENTEERING CHAMPIONSHIPS 2016 21ST - 28TH MAY 2016 JESENÍK, CZECH REPUBLIC WWW.EOC2016.

Jelen 1:15000 e=5m

Long Q / 23.5.2016

4/2016

EOC 2016 - long Q			
Men C	10,2 km	440 m	
1	42		
2	85		1
3	92		
4	36		
5	96		
6	58		2
7	76		1
8	82		1.5
9	41		3x2
10	81		
11	49		
12	74		5x5
13	84		1
14	88		8x8
15	94		3
16	59		2x1
17	90		
18	91		
19	97		
20	100		

○----- 250 m -----○

|generální partner|



|hlavní partner|

newline



|pořadatel|



JESENICKÉ SDRUŽENÍ ORIENTAČNÍCH SPORTŮ

|tisk|



Evidence: 16.M.00010

Mapoval a kreslil: Bob Háj

Hlavní kartograf: Martin Kratochvíl

Vytiskl: tiskárna Záket

Správce mapy: D. Ales - david.ales@email.cz

Zpracoval a vydal: @Jesenické sdružení orientáčnických sportů

SPECIAL SYMBOL:  
\* collapsed fodder rack

|regionální partner|



Černá Voda



Bílá Voda

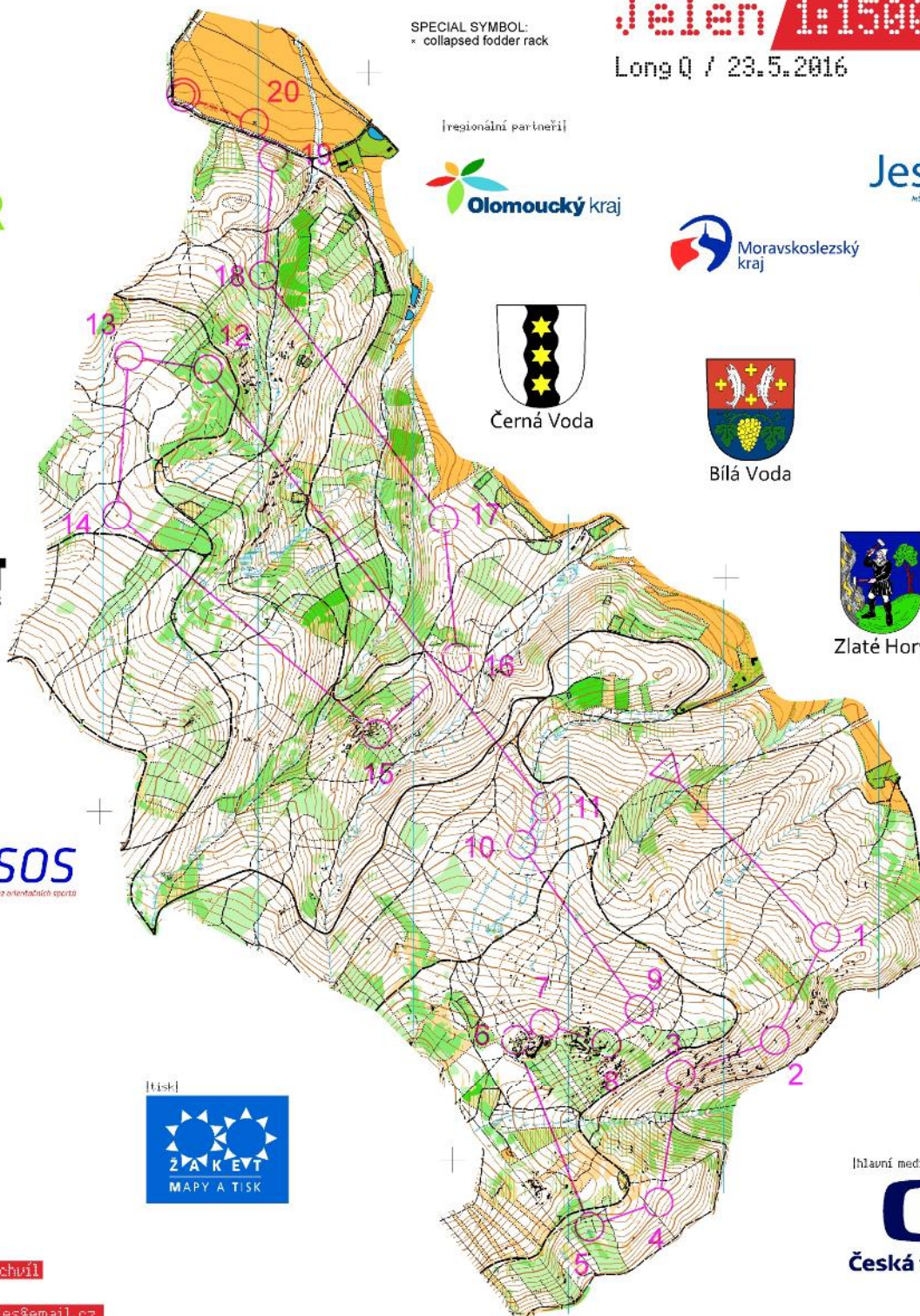


Bruntál



Zlaté Hory

Use if SI fails:



|hlavní mediální partner|



class:

# Women A

EOC 2016 - long Q			
Women A	6,3 km	245 m	
1	65	•	1 ♂
2	55	→	2.5 ♀
3	33	▲	3 ♀
4	93	∩	
5	87	∩	
6	50	▲	2 ♂
7	48	→	2 ♂
8	59	U	2x1 ♀
9	45	≡	4x4 ♀
10	75	≡	3 ♀
11	53	∩	
12	97	≡	
13	100	X	♂

○----- 250 m -----○



[generální partner]



[hlavní partner]

## newline



[pořadatel]



[tisk]



Evidence: 16.M|000|0  
 Mapoval a kreslil: Bob Háj  
 Hlavní kartograf: Martin Kratochvíl  
 Vytiskl: tiskárna Záket  
 Správce mapy: D.Aleš - david.ales@email.cz  
 Zpracoval a vydal: @Jesenické sdružení orientačních sportů

SPECIAL SYMBOL:  
x collapsed fodder rack

# Jelen 1:15000 e=5m

Long Q / 23.5.2016

4/2016

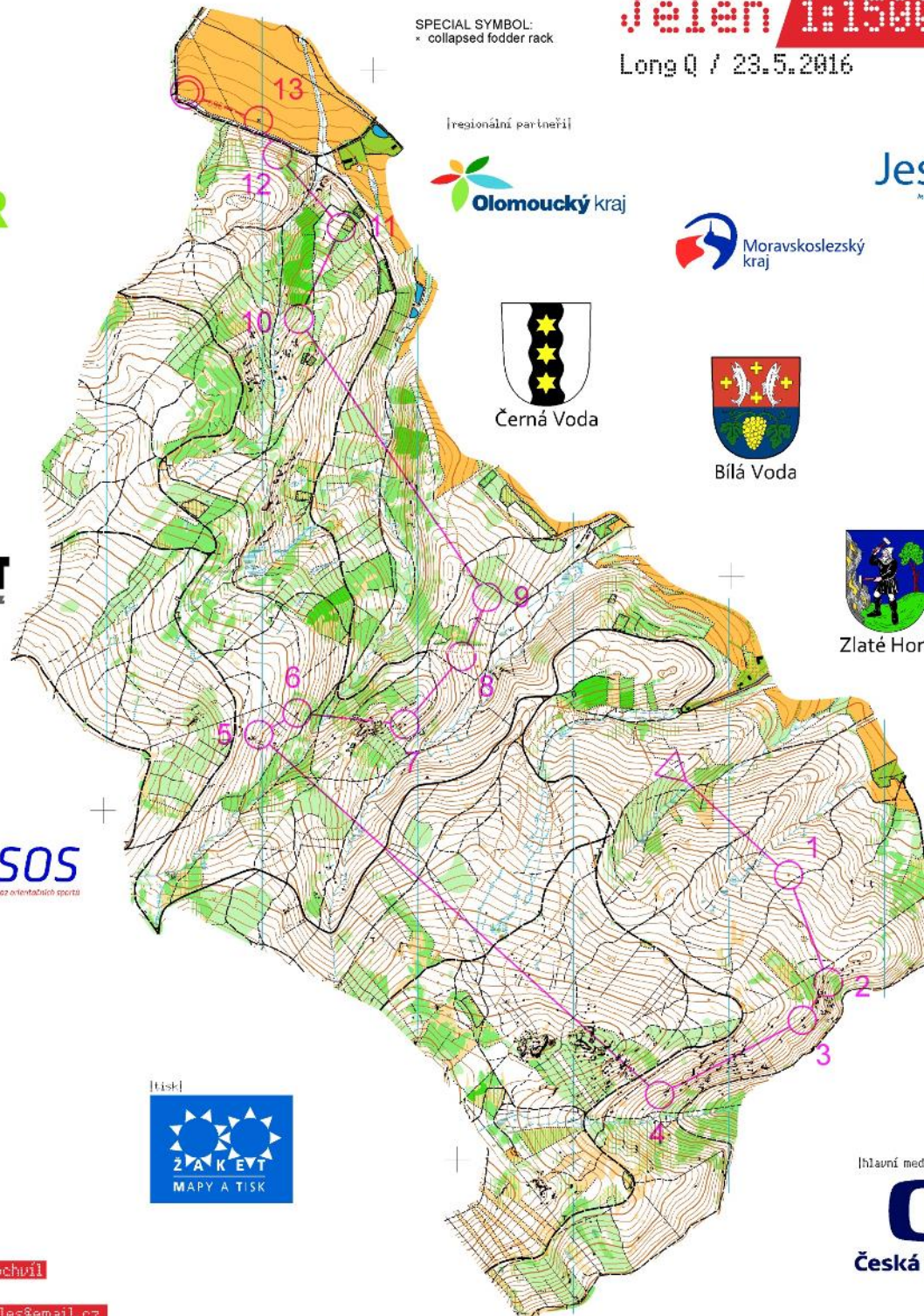
[regionální partner]



Use if SI fails:



[hlavní mediální partner]



class:

# Women B

EOC 2016 - long Q			
Women B	6,3 km	230 m	
1	83		
2	85		1
3	93		
4	52		1
5	50		2
6	94		3
7	59		2x1
8	62		2x1
9	91		
10	97		
11	100		



[generální partner]



[hlavní partner]



[pořadatel]



[tisk]



Evidence: **16.M.00010**  
 Mapoval a kreslil: **Bob Háj**  
 Hlavní kartograf: **Martin Kratochvíl**  
 Vytiskl: **tiskárna Záket**  
 Správce mapy: **D. Ales - david.ales@email.cz**  
 Zpracoval a vydal: **@Jesenické sdružení orientačních sportů**

SPECIAL SYMBOL:  
\* collapsed fodder rack

# Jelen 1:15000 e=5m

Long Q / 23.5.2016

4/2016

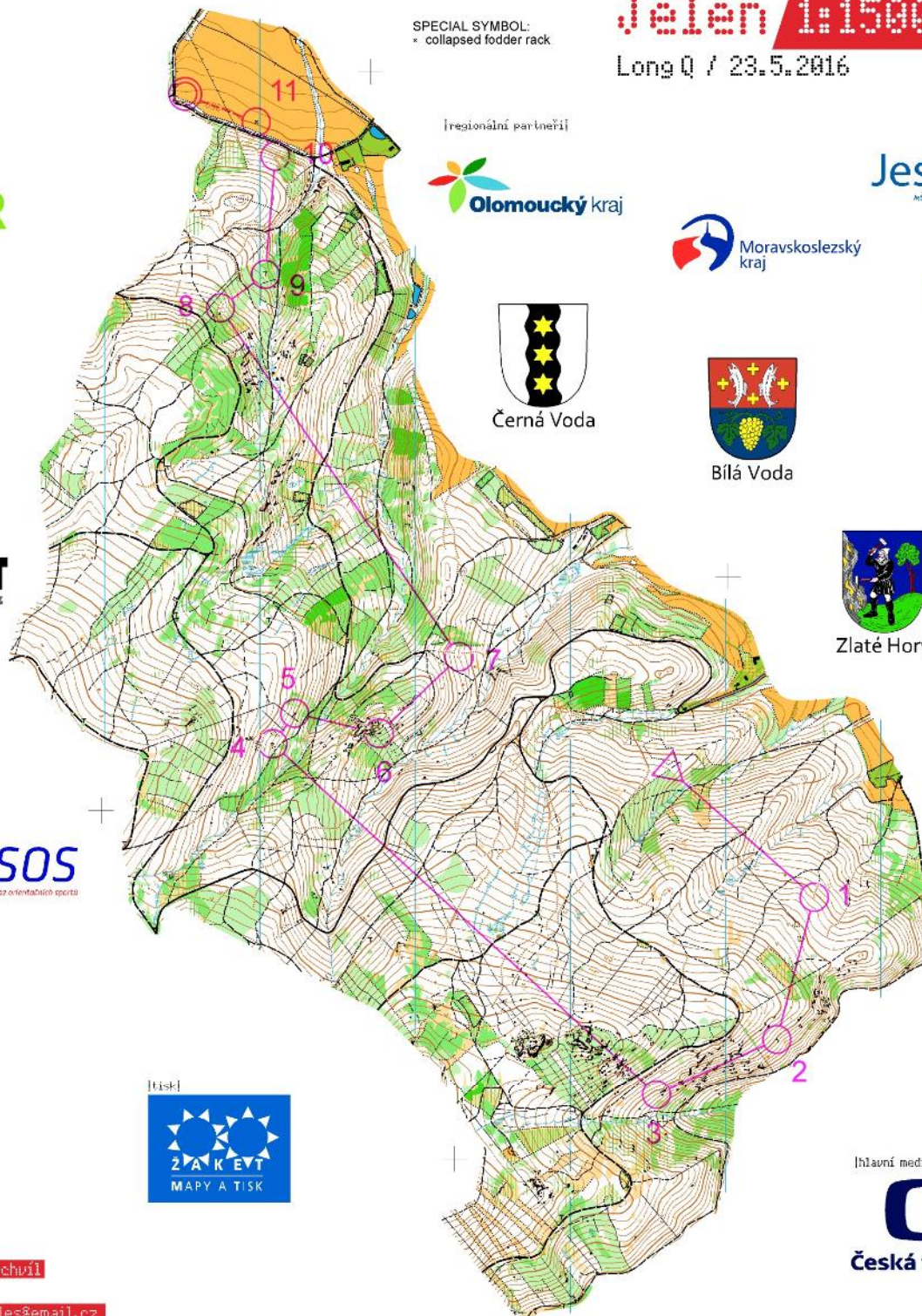
[regionální partner]



Use if SI fails:



[hlavní mediální partner]



class:

# Women C



EUROPEAN ORIENTEERING CHAMPIONSHIPS 2016  
21ST - 28TH MAY 2016  
JESENÍK, CZECH REPUBLIC  
WWW.EOC2016.

# Jelen 1:15000 e=5m

Long Q / 23.5.2016

4/2016

EOC 2016 - long Q			
Women C	6,4 km	265 m	
1	78 →	↘	↙
2	33	▲	3 ♀
3	35 ↙	⊞	4 ♂
4	51	▲	1 ♂
5	87	⊞	
6	50	▲	2 ♂
7	54	↘	✓
8	59	⊞	2x1
9	64 ↑	▲	1.5 ♂
10	72	•	8x2
11	97	⊞	⊞
12	100	⊞	⊞

○ --- 250 m --- ○

[generální partner]



[hlavní partner]

## newline



[pořadatel]



[tisk]



Evidence: **16M1000|0**  
 Mapoval a kreslil: **Bob Háj**  
 Hlavní kartograf: **Martin Kratochvíl**  
 Vytiskl: **tiskárna Záket**  
 Správce mapy: **D. Ales - david.ales@email.cz**  
 Zpracoval a vydal: **@Jesenické sdružení orientáčnických sportů**

SPECIAL SYMBOL:  
\* collapsed fodder rack

[regionální partner]



Use if SI fails:



Zlaté Hory

[hlavní mediální partner]

